PLANIMETRIA GENERALE DELLO STATO DI FATTO - SCALA 1:200

LEGENDA SPECIE ARBOREE

01	Robinia pseudoacacia
02	Robinia pseudoacacia
03	Carpinus betulus
04	Carpinus betulus
05	Prunus arbustivo
06	Ciliegio selvatico
07	Populus alba
08	Ciliegio selvatico
09	Pero
10	Ciliegio selvatico
11	Pesco
12	Boscaglia di Robinia
13	Boscaglia di Robinia
14	Boscaglia di Robinia
15	Populus alba
16	Populus alba
17	Populus alba
18	Populus alba
19	Populus alba
20	Populus alba
21	Acero negundo
22	Populus alba
23	Populus alba
24	Populus alba
25	Populus alba
26	Populus alba
27	Populus alba
28	Prunus spinosa
29	Populus alba
30	Populus alba
31	Populus alba
32	Populus alba
33	Populus alba
34	Populus alba
35	Ulmus laevis
36	Populus alba
37	Populus alba
38	Populus alba
39	Sambuco
40	Robinia pseudoacacia
41	Populus alba
42	Robinia pseudoacacia
43	Robinia pseudoacacia
44	Populus alba
45	Robinia pseudoacacia
46	Sambuco
47	Robinia pseudoacacia
48	Cedrus deodara
49	Cedrus deodara
50	Cedrus deodara
51	Abete rosso
52	Cedrus atlantica
53	Acer saccarinum
54	Acer saccarinum
55	Acer saccarinum
56	Acer saccarinum
57	Acer saccarinum
58	Acer saccarinum
59	Acer saccarinum
60	Acer saccarinum
61	Cedrus deodara
62	Cedrus deodara
63	Cedrus deodara
64	Cedrus atlantica
65	Cedrus atlantica
66	Cedrus atlantica
67	Cedrus atlantica
68	Cedrus atlantica
69	Cedrus atlantica
70	Robinia pseudoacacia
71	Cedrus atlantica
72	Olmo siberiano
73	Lagerstroemia
74	Lagerstroemia
75	Lagerstroemia
76	Pinus wallichiana
77	Cedrus atlantica
78	Lagerstroemia
79	Lagerstroemia
80	Acer platanoides
81	Carpinus betulus
82	Carpinus betulus
83	Carpinus betulus
84	Carpinus betulus
85	Carpinus betulus
86	Pino nero
87	Pino nero
88	Ciliegio
89	Libocedrus
90	Libocedrus
91	Abies nordmanniana
92	Abies nordmanniana
93	Abies nordmanniana
94	Betulla bianca
95	Betulla bianca
96	Betulla bianca
97	Robinia pseudoacacia
98	Robinia pseudoacacia
99	Robinia pseudoacacia
100	Acero negundo
101	Acero negundo
102	Robinia pseudoacacia
103	Ciliegio
104	Robinia pseudoacacia
105	Ulmus minor
106	Acero negundo
107	Acero negundo
108	Robinia pseudoacacia
109	Acer platanoides
110	Acer platanoides
111	?
112	?
113	Cedrus
114	Populus alba
115	Robinia pseudoacacia

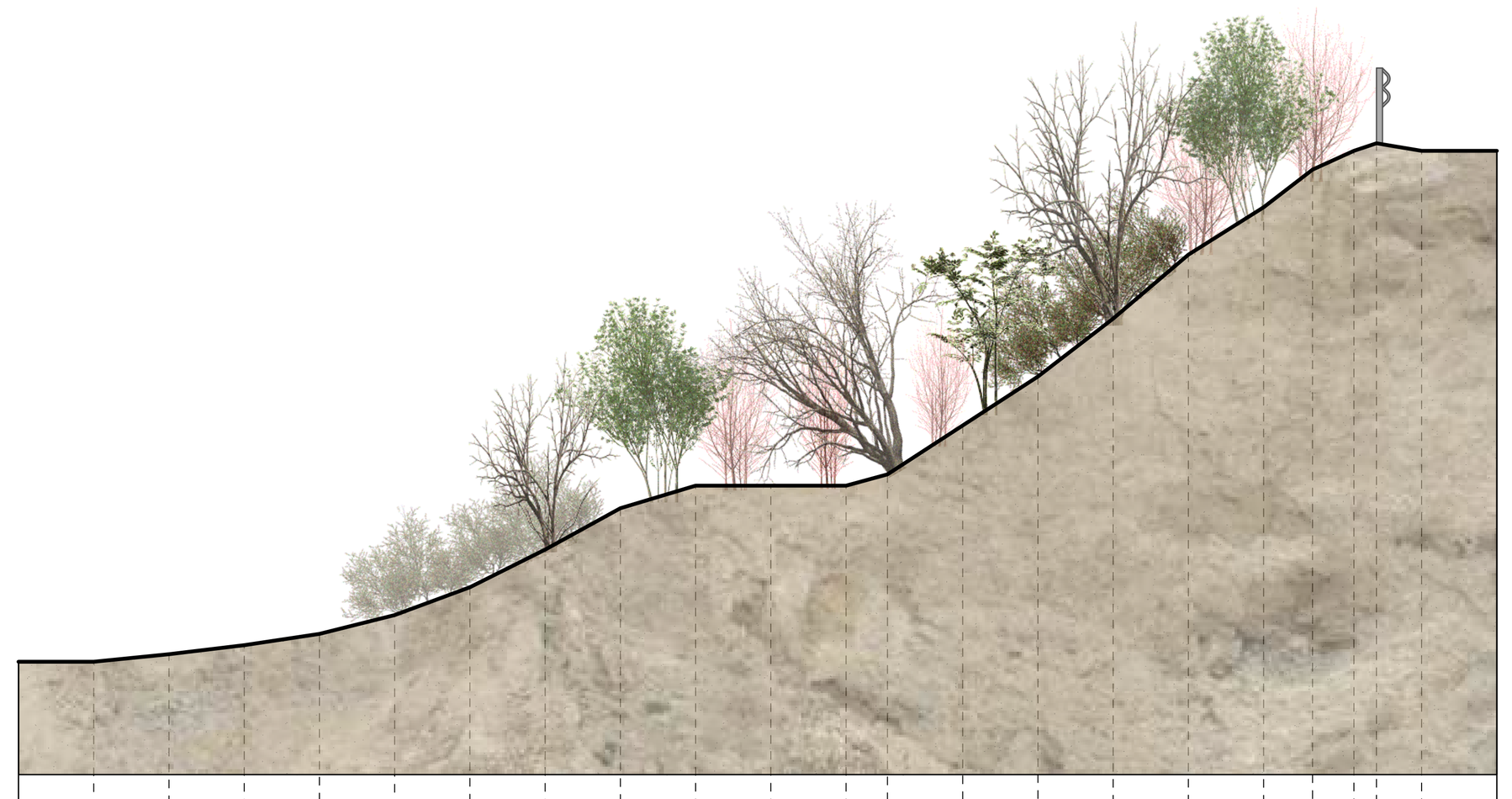

SEZIONE 01
STATO DI FATTO

scala 1:100

Quote - da rilievo (cm)	0 10 12 15 25 37 50 55 30 0 0 15 65 65 77 85 63 50 25 10 10
Quote - progressive (cm)	0 10 22 37 62 99 149 204 234 234 234 249 314 379 456 541 604 654 679 689 679
Distanze - parziali (cm)	100 100 100 100 100 100 100 100 100 100 55 100 100 100 100 100 65 55 30 60
Distanze - progressive (cm)	0 100 200 300 400 500 600 700 800 900 1000 1100 1200 1300 1400 1500 1600 1700 1800 1900 2000
Pendenza dei tratti (gradi)	6° 7° 9° 14° 20° 27° 29° 17° 0° 0° 15° 33° 33° 38° 40° 32° 38° 24° 18° 9°



SEZIONE 02
STATO DI FATTO

scala 1:100

Quote - da rilievo (cm)	0 0 10 15 30 75 50 50 65 70 75 78 75 70 15 10
Quote - progressive (cm)	0 0 10 25 55 130 180 230 295 365 440 518 593 663 678 668
Distanze - parziali (cm)	100 100 100 100 100 100 100 100 100 100 100 100 100 40 60
Distanze - progressive (cm)	0 100 200 300 400 500 600 700 800 900 1000 1100 1200 1300 1400 1500
Pendenza dei tratti (gradi)	0° 6° 9° 17° 37° 27° 27° 33° 35° 37° 38° 37° 35° 21° 9°

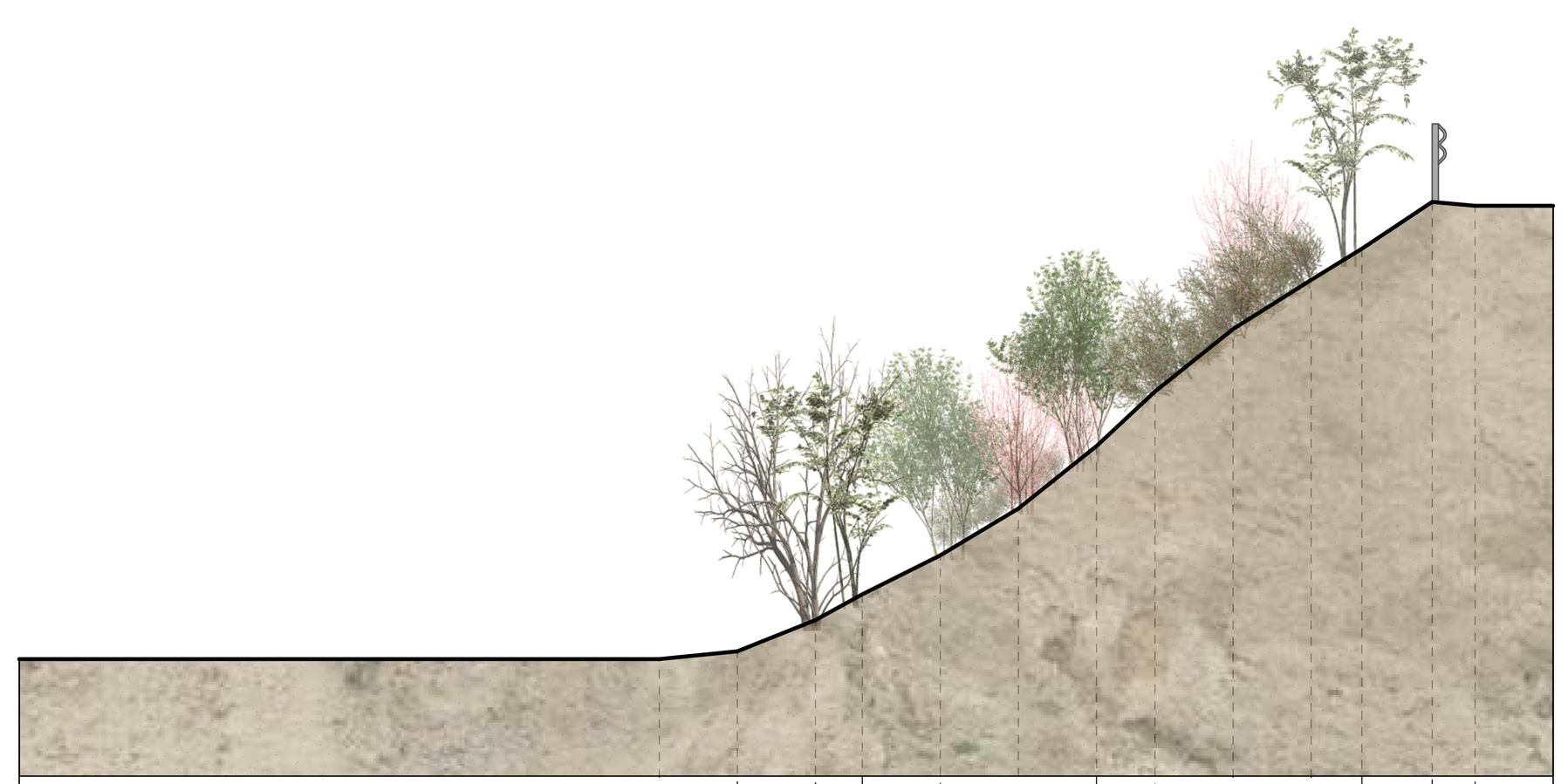

SEZIONE 03
STATO DI FATTO

scala 1:100

Quote - da rilievo (cm)	0 10 40 33 50 60 80 70 80 63 40 60 5
Quote - progressive (cm)	0 10 50 83 133 193 273 343 423 486 526 586 581
Distanze - parziali (cm)	100 100 60 100 100 100 75 100 100 65 90 55
Distanze - progressive (cm)	0 100 200 260 360 460 560 635 735 835 900 990 1045
Pendenza dei tratti (gradi)	6° 22° 29° 27° 31° 39° 43° 39° 32° 32° 34° 5°

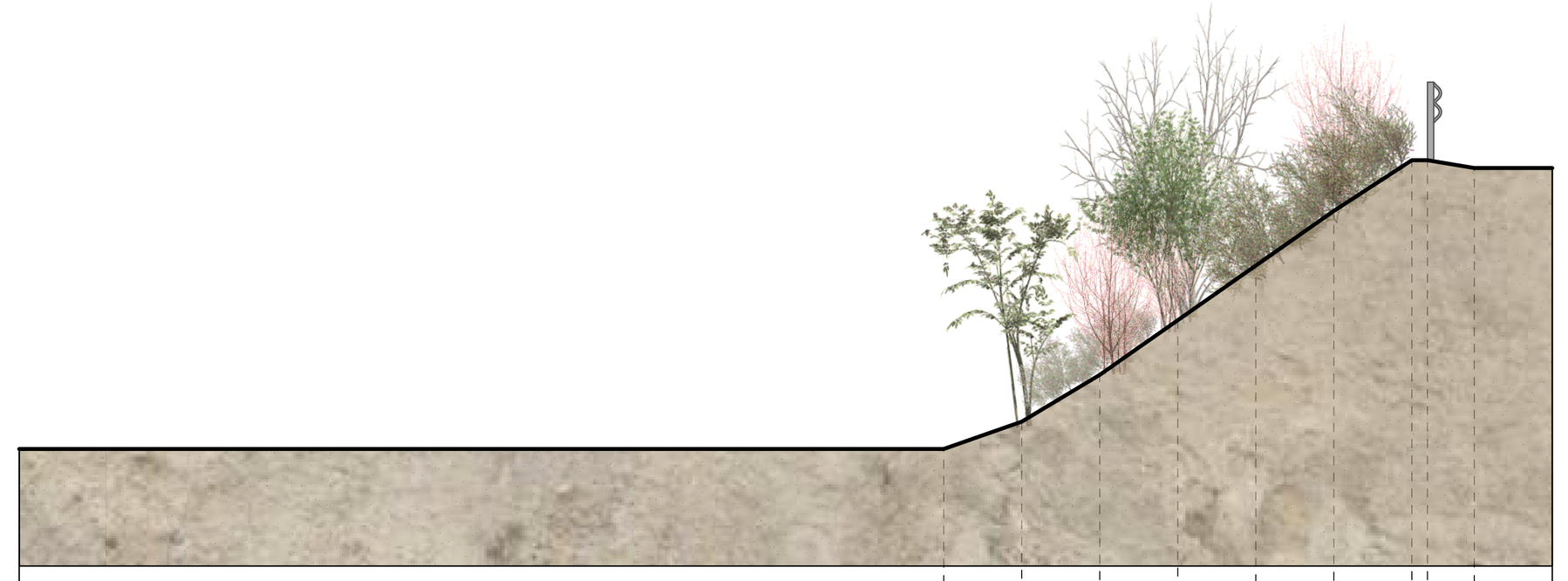

SEZIONE 04
STATO DI FATTO

scala 1:100

Quote - da rilievo (cm)	0 35 60 70 70 70 65 0 10
Quote - progressive (cm)	0 35 95 165 235 305 370 370 360
Distanze - parziali (cm)	100 100 100 100 100 100 20 60
Distanze - progressive (cm)	0 100 200 300 400 500 600 680
Pendenza dei tratti (gradi)	19° 31° 35° 35° 35° 33° 0° 9°



SEZIONE 05
STATO DI FATTO

scala 1:100

Quote - da rilievo (cm)	0 40 75 60 80 33 5
Quote - progressive (cm)	0 40 115 175 255 288 283
Distanze - parziali (cm)	100 100 70 100 80 60
Distanze - progressive (cm)	0 100 200 270 370 450 510
Pendenza dei tratti (gradi)	22° 37° 41° 39° 22° 5°

SEZIONE 06
STATO DI FATTO

scala 1:100

Quote - da rilievo (cm)	0 10 25 50 40 55 80 20 43 50 50
Quote - progressive (cm)	0 10 35 85 125 180 260 280 323 373 423
Distanze - parziali (cm)	30 100 100 100 55 40 100 100 100 100
Distanze - progressive (cm)	0 30 130 230 330 385 425 525 625 725 825
Pendenza dei tratti (gradi)	17° 14° 27° 22° 45° 63° 11° 23° 27° 27°

IM 01

IM 02

IM 03

IM 04

IM 05

IM 06

IM 07

IM 08

IM 09

IM 10

Comune di Acqui Terme
Fondazione Compagnia di San Paolo

Tecnici incaricati:
Arch. Barbara Gandolfo
Dott. For. Fabrizio Masarin
Arch. Roberta Bruno
Dott. Agr. Flavio Pollano
Arch. Rachele Griffa

Ambito: Obiettivo Pianeta _ Missione: Proteggere l'ambiente _ Progetto: "*Mutamenti - Idee e azioni per il clima che cambia*"

PROGETTO DI RIQUALIFICAZIONE DI PARCO SAVONAROLA AD ACQUI TERME

PLANIMETRIA DELLO STATO DI FATTO, SEZIONI E RILIEVO FOTOGRAFICO

TAV 03

GMP STUDIO